

Jord- och skogsbruksministeriets förordning

om värdena för hotade fiskar och fiskar på tillbakagång

I enlighet med jord- och skogsbruksministeriets beslut föreskrivs med stöd av 119 § 2 mom. i lagen om fiske (379/2015), sådant det lyder i lag 427/2019:

1 §

Fastställda enheter för de arter som nämns i 119 § 1 mom. i lagen om fiske (379/2015) och värdena för dem är:

- 1) östersjölax i havet och insjövatten 3 470 euro,
- 2) östersjölax med bortklippt fettfena i havet och insjövatten 170 euro,
- 3) ishavslax i insjövatten 3 480 euro,
- 4) insjölax i de på kartorna i bilaga 1 och 2 utmärkta Vuoksens och Hiitolanjokis vattendrag 7 510 euro,
- 5) insjölax med bortklippt fettfena i de på kartorna i bilaga 1 och 2 utmärkta Vuoksens och Hiitolanjokis vattendrag 1 750 euro,
- 6) insjölax annanstans än i de på kartorna i bilaga 1 och 2 utmärkta Vuoksens och Hiitolanjokis vattendrag 280 euro,
- 7) ål 3 510 euro,
- 8) nejonöga 100 euro,
- 9) öring i havet och i en älv som mynnar ut i havet 3 260 euro,
- 10) öring med bortklippt fettfena i havet och i en älv som mynnar ut i havet 390 euro,
- 11) öring i insjövatten söder om breddgraden 67 grader nordlig bredd 2 440 euro,
- 12) öring med bortklippt fettfena i insjövatten söder om breddgraden 67 grader nordlig bredd 260 euro,
- 13) öring i insjövatten norr om breddgraden 67 grader nordlig bredd 410 euro,
- 14) öring med bortklippt fettfena i insjövatten norr om breddgraden 67 grader nordlig bredd 80 euro,
- 15) öring i en bäck eller tjärn som saknar vandringsförbindelse med havet eller en sjö 230 euro,
- 16) harr i havet 1 360 euro,
- 17) harr i insjövatten söder om breddgraden 67 grader nordlig bredd 300 euro,
- 18) harr i insjövatten norr om breddgraden 67 grader nordlig bredd 100 euro,
- 19) röding i Kuolimo och Saimen i det på kartan i bilaga 3 utmärkta området mellan Puumalansalmi och Vuoksenniska 5 100 euro,
- 20) röding på andra ställen i de på kartan i bilaga 3 utmärkta Vuoksens vattendrag än det område som avses i 19 punkten 960 euro,
- 21) röding i Enare träsk 240 euro,
- 22) flodkräfta 50 euro,
- 23) sik i en älv eller bäck som mynnar ut i havet 460 euro.

2 §

Värdet för en fisk som är under 25 centimeter lång är tio procent av det värde som i 1 § föreskrivs för en motsvarande i den paragrafen fastställd enhet.

I fråga om nejonöga och flodkräfta tillämpas dock på alla individer det värde som föreskrivs i 1 §.

3 §


Denna förordning träder i kraft den 17 maj 2019.

Helsingfors den 9 maj 2019

Jord- och skogsbruksminister Jari Leppä

Specialsakkunnig Sanna Koljonen

Bilaga 1. Vuoksens vattendrag

 Vuoksens vattendrag

■ KAJANA

■ KUHMO

■ SUKEVA

■ KIURUVESI

■ IDENSALMI

■ NURMES

■ LIEKSA

■ PIELAVESI

■ KUOPIO

■ ILOMANTS

■ PIEKSÄMÄKI

■ VARKAUS

■ JOENSUU

■ TUUPOVAARA

■ KIDES

■ NYSLOTT

■ ST: MICHEL

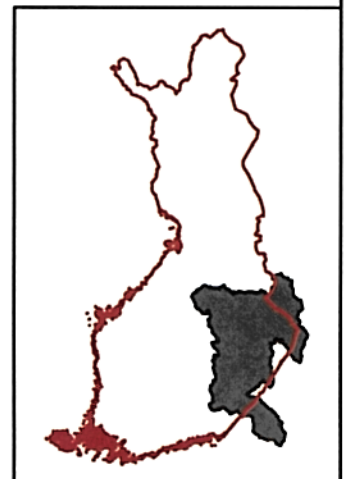
■ SUOMENNIEMI

■ IMATRA

■ VILLMANSTRAND



0 20 40 60 80 100 km



Jord- och skogsbruksministeriet

Kartkällor:

© Lantmäteriverket (vägkarta)

© SYKE (avrinningsområde, strandlinjeinformation)

Bilaga 2. Hiitolanjokis vattendrag

 Hiitolanjokis vattendrag

PUNKAHARJU

Pieni
Rautjärvi

VUORINIEMI

Simpeljärvi

SÄRKILAHTI

PARIKKALA

Torsa

SIMPELE

RAUTJÄRVI



0 5 10 15 20 25 km

Jord- och skogsbruksministeriet



Kartkällor:

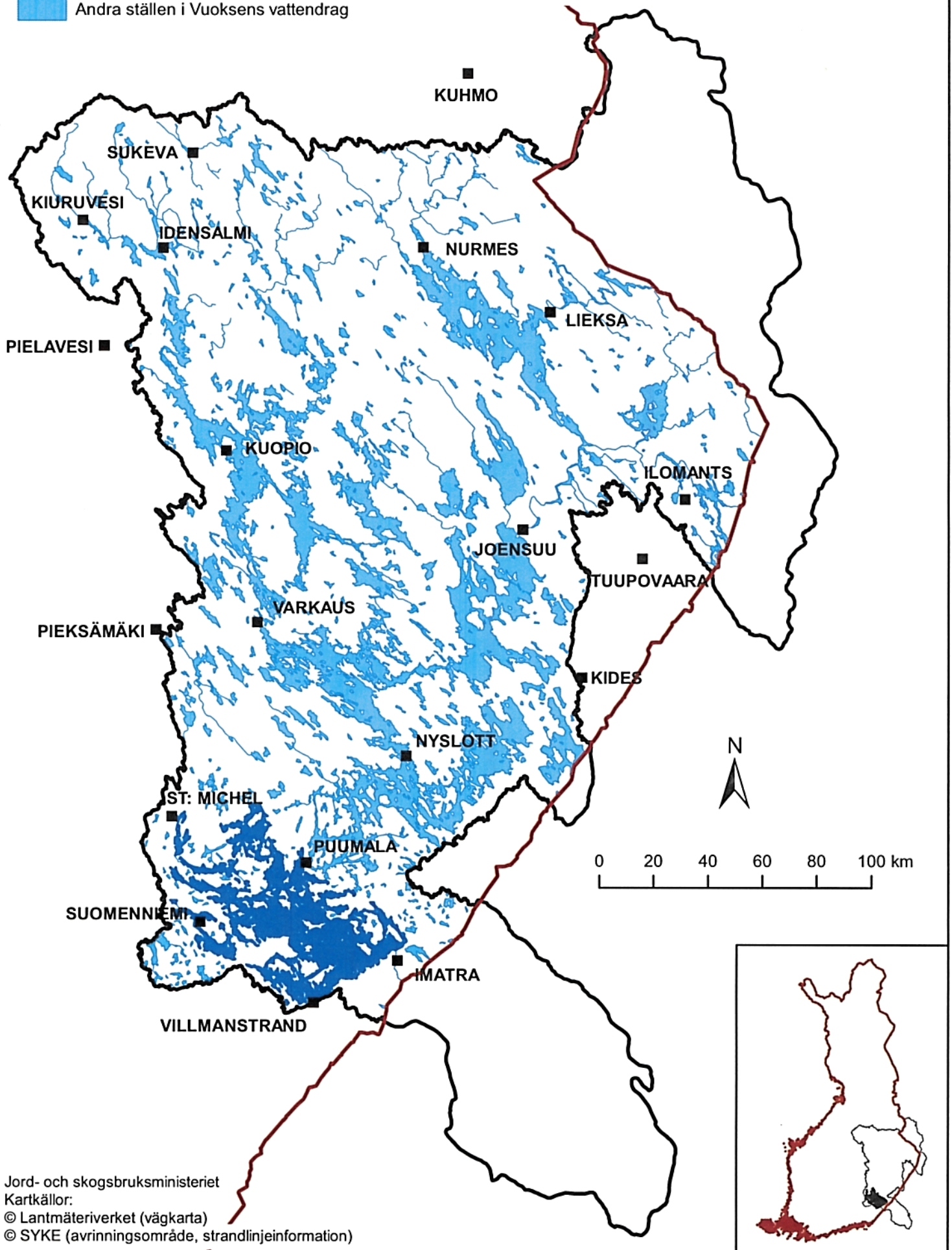
© Lantmäteriverket (vägkarta)

© SYKE (avrinningsområde, strandlinjeinformation)

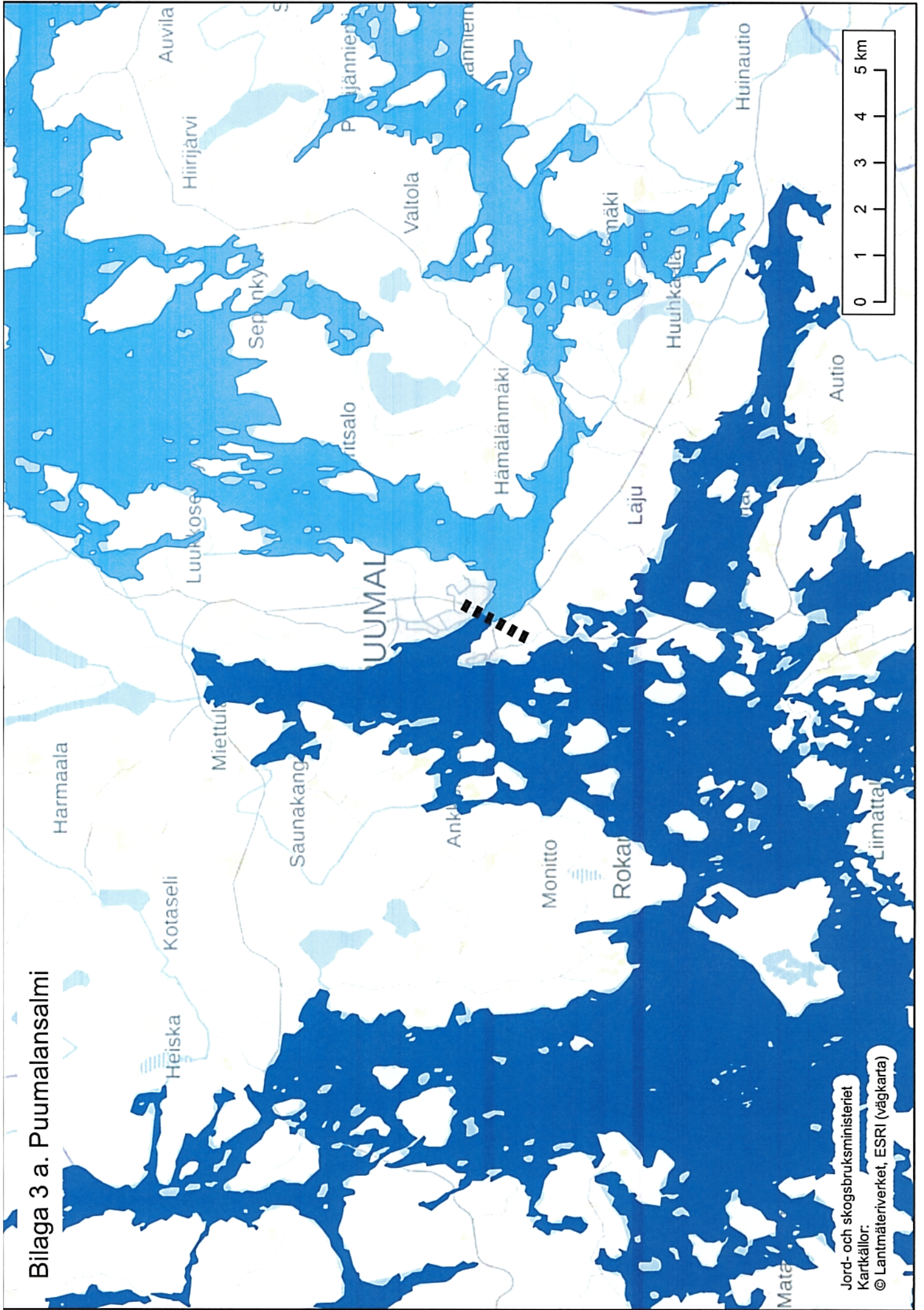


Bilaga 3. Kuolimo och området mellan Puumalansalmi och Vuoksenniska i Saimen samt andra ställen i Vuoksens vattendrag

-  Kuolimo och området mellan Puumalansalmi och Vuoksenniska i Saimen
-  Andra ställen i Vuoksens vattendrag

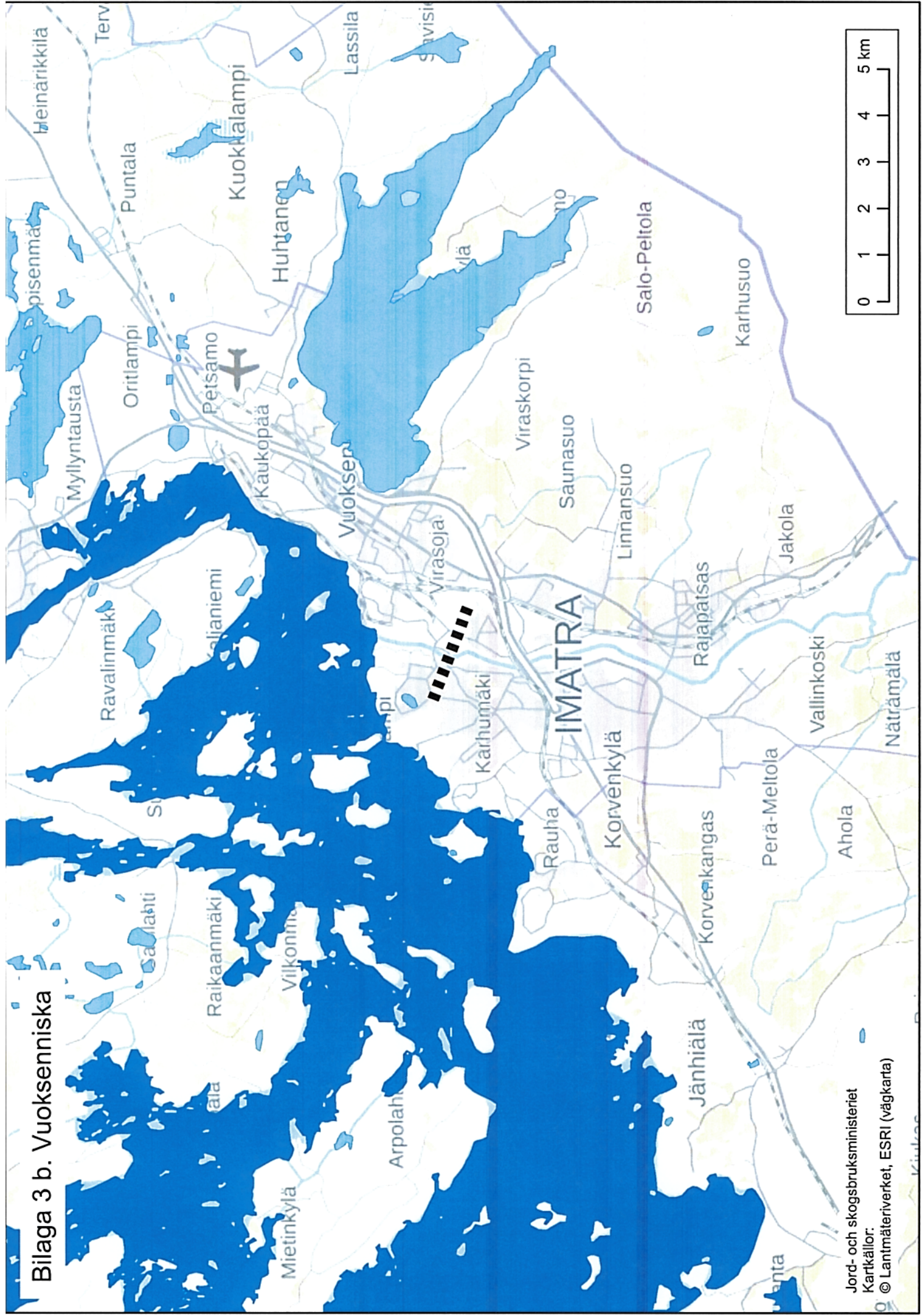


Bilaga 3 a. Puumalansalmi



Jord- och skogsbruksministeriet
Kartkällor:
© Lantmäteriverket, ESRI (vägkarta)

Bilaga 3 b. Vuoksenniska



Jord- och skogsbruksministeriet
Kartkällor:
© Lantmäteriverket, ESRI (vägkarta)